








# ÚZEMNÍ PLÁN SULIMOV




## LEGENDA

-  řešené území
-  parcelní kresba
-  vnitřní kresba parcel
-  veřejně prospěšné stavby (VPS)
-  veřejná prostranství
-  plochy a koridory s možností vyvlastnění
-  plochy a koridory s možností uplatnění předkupního práva
- čOV** označení VPS, VPO, asanace, stavby a opatření k zajišťování obrany a bezpečnosti státu
- 12** číslo návrhové plochy s rozdílným způsobem využití

označení VPS, VPO, asanace, stavby a opatření k zajišťování obrany a bezpečnosti státu v ÚP	číslo návrhové plochy s rozdílným způsobem využití	vyvlastnění	předkupní právo	označení VPS, VPO v ZÚR
<b>čOV</b>	12	+	+	

veřejná prospěšnost a právo vyvlastnění pro stavby a opatření s označením "ZÚR" vyplývá ze ZÚR

veřejná prostranství	číslo návrhové plochy s rozdílným způsobem využití	vyvlastnění	předkupní právo
	3	-	-
	9	-	-
	31	-	-



ZÁZNAM O ÚČINNOSTI		Otisk úředního razítka:
Vydávající správní orgán:	Zastupitelstvo obce Sulimov	
Datum nabytí účinnosti územního plánu:	19.01.2015	
Požizovatel: Jméno a příjmení:	Městský úřad Kroměříž Ing.arch. Pavel Máselník	
Funkce oprávněné úřední osoby pořizovatele:	referent stavebního úřadu	
Podpis:		

OBJEDNATEL OBEC SULIMOV	POŘIZOVATEL MĚSTSKÝ ÚŘAD KROMĚŘÍŽ	Příloha č.2 <b>AKTÉ</b> KROMĚŘÍŽ KOLLÁROVA 628 tel. 573331802 ING.ARCH.MILAN KROUMAN	
ZAKÁZKOVÉ ČÍSLO K 1 -14	ODPOVĚDNÝ PROJEKTANT ING. ARCH. MILAN KROUMAN	<b>ÚZEMNÍ PLÁN SULIMOV</b>	
<b>ÚZEMNÍ PLÁN</b>		MĚŘÍTKO 1 : 5 000	DATUM 11/2015
OBSAH VÝKRES VEŘEJNĚ PROSPĚŠNÝCH STAVEB, OPATŘENÍ A ASANACÍ		V.Č. 1/3	